

西
域
水
道
記

西域水道記卷四

賽喇木淖爾所受水

伊犁東北境有喀喇河

喀喇河出薩爾巴克圖河東岸山東流逕察哈爾右翼廟北右翼察哈爾夏秋游牧於河側其北岸即鄂拓克賽里河所逕也喀喇河凡東流百里而近入淖爾

有布哈布拉克水

布哈布拉克平地湧泉在淖爾西南五十步流入淖爾布哈布拉克水西有無名泉二亦流數十步入淖爾

有碩博圖水

賽喇木淖爾東北岸有卡倫曰碩博圖西距鄂拓克賽里卡倫四十里有小水出淖爾北岸山南流逕碩博圖卡倫西入淖爾碩博圖卡倫東迄于珠罕布拉克安達拉卡倫北山出水七道皆南流而伏

注于賽喇木淖爾

昂吉岱等之遁也布庫察罕以二百餘戶住賽喇木淖爾乾隆二十三年三月布庫察罕告昂吉岱云於托里北之托和木圖探知大兵行走蹤跡我等宜將游牧移往伊犁河又言差往偵探人等歸告在賽喇木淖爾東之察罕布木遇大兵前哨拒戰敗回昂吉岱尋為布庫察罕屬人所殺淖爾當惠遠城正北二百里在松樹頭嶺下形南銳北豐南北百二三十里東西五六十里又曰察罕賽喇木其水陽輝不耗陰霖不澆池中曾無片叶及其風接鯢鱓子玉皆所不生每日水潮若應于午嘗有閩粵流人善酒者欲探其淵入水數十武即返言下有氣呼吸人不得住竟無能測其深也松樹頭嶺東一里建靖海寺寺當淖爾南數百步世北麓記北自寺東北行四十里至淖爾淖爾東南隅有三石島相接近南者最大廣近百步冬月海水島乃可陸東岸數百步為鄂勒著依圖博木軍臺與千珠罕卡倫相去半里出入伊犁境者於此驗過所余頓宿之暇步至海側沿波碎石不見纖草臺兵言夜氣澄明時天半嘗懸一紅燈正臨海心疑為神龍所宅矣

傍渚爾東北隅有二小池居人謂之海耳海側多獺發其穴則中通數窟每窟土基如
牀牝牡偶居乳雛積殺別有異窟兼有鼠能拱立所謂禮鼠也又有鳥鼠同穴者鼠如
常鼠鳥長尾綠身如鶻而小黎明鳥先出翔鼠蹲穴口顧望漸走平地鳥未集鼠竟
張翼以噪鼠往返馳而鳥不墜良久乃已是即爾雅駘駘郭景純言鳥鼠同穴山在隴
西首陽縣以今驗之不僅渭源有此矣長春真人西遊記云晨起西南行約二十里忽
有大池方圓幾二百里雷峯環之倒影池中真人名之曰天池於其歸也又云度四十
八橋緣溪上五十里至天池海即此渚爾也勝境鍾靈淪於荒塞佳名淹沒技討無人
嘉慶四年洪先輩亮吉戊伊犁往返經此作淨海贊序曰本至三臺有水馬廣潤可五
百步深至無底有鳥巢無委翰不
生一物不染一塵投以巨細頃刻必潔流上崖土人稱為西方淨海譯言塞刺木渚爾
是也余曰鳥巢木齊以來盜沐久廢又欲休馬乃日步行半程足亦滿塞暇於此名愧
我塵垢爰稅駕路側餐白雲以洗心藉行潦而盥手然後進焉則見百樹之蒼隨雲外
馳四山之禽擊波東邁若有所避不容稍遲心怡興之及抵其境則西南北三面皆
雪山中波外波儼欲分界流既百折綠若再審恰石林立類拳然容容刻已積心形並
激歸途則又值仲夏上旬涼風肅肅強月欲落擗此枕簟坐卧岸側不復就舍宿矣山
寨別木惟松之特而上者岸之離華州芝之翠不問者現坐無事因應數字內雲川秀
壑笠屐所至者或同茲幽奇皆遊此遠潔誠西來之異境世外之靈壤矣是為之贊曰

雲分雷壁山空月華中有絲海亭周鼎沙奇峯倒影幽華軒宛時銀送餐時隨空花百
步之外窻禽不棲十里以內鷺足誰飛赤日銀炙元霜不預風幾成連挖裝束過 按
三臺即鄂勒著 淖爾東北距喀喇塔拉額西柯淖爾三百里乾隆二十八年入秩祀文
依剛博木罕委 淖爾東北距喀喇塔拉額西柯淖爾三百里乾隆二十八年入秩祀文
惟神坎德宣時蒙泉落發自塔勒奇之峻嶺靈派通分爲厄魯特之名川羣派文溷晴
欲剛激作襟帶於烏孫巨浪安指慶澄清於蒲海佐坤元而有化豆沙晴以含滋九協
懷柔宜崇昭報朕撫給遊獵者定豐功績紀犁庭勒石格登之碑威行破竹洗兵伊麗
之河惟式廓之玉增守有神之默相當秣馬龍堆之日初順而助皇威洎也回雁塞之
年法洞以溢土駘用展浮沉之典庶期矜望之通玉帛載陳春秋勿贊典雲有滄蕩頃
溥灌溉之功鼓柁遣行諸蕃効朝宗之願有感而必應用康靖乎塞垣源遠則流長永
馨香於弈世式惟 國典時乃神庥

特穆爾圖淖爾所受水

伊犁西南境有土布河

自伊犁格根卡倫東南行七十里至鄂爾果珠勒卡倫為伊犁西南邊境出卡倫西南
行五十里渡哈爾奇喇河又西南行五十里至土布河河東有胡爾哈圖淖爾周數十
步其南有碎石成堆高二丈許布魯特管其部昔與外道戰閱兵於此令人各投一石
石聚為阜然計其石可百萬數勃律小部何得授兵之多也土布河源出塔爾巴胡嶺

嶺南接善塔斯嶺多生野蕙亦蕙嶺也初定伊犁時置善塔斯卡倫以遏布魯特將軍阿公桂羅之漢書云蔥嶺以外水皆西流土布故西流矣河西流五十里逕博勒哈勒塔爾海南又西七十里逕台畢爾哈圖山口南又西南折而北復西流凡百里而入淖爾有畢齊罕布拉克水蒙古語畢齊罕謂極小也摩多圖布拉克水北來入之淖爾正東扼土布山水環山之前後成南北二小澤土布河入其北澤

有濟爾噶朗河有喀喇河有古爾班哲爾吉斯河

北澤南為土布山自土布博勒齊爾南行渡濟爾噶朗河喀喇河凡三十里至喀喇河南岸兩河於南澤東出泉成河西流入南澤又二十餘里渡古爾班哲爾吉斯河

有葉提古烏斯河

葉提古烏斯河在喀喇河西七十里源出招罕嶺向西北流入淖爾東南

有音圖庫斯水有烏蘭烏蘇河

葉提古烏斯河西經音圖庫斯水五十里為烏蘭烏蘇河自南山北流入淖爾東南

有雅爾哈齊克水

烏蘭烏蘇河西八十里為雅爾哈齊克水北流入淖爾南

有納林布魯克河

雅爾哈齊克水西八十里為納林布魯克河河出巴爾琿嶺陰北流峽中數十里邊巴爾琿博勒齊爾又北流七十里出巴爾琿山口入淖爾南河以東為薩爾巴噶什部落布魯特牧地乾隆二十三年定邊將軍兆公惠奏言臣於四月十三日渡伊犁河已抵格根哈爾奇喇詢問嚮導人等由特穆爾圖淖爾過巴爾琿嶺穿行布魯特境內計一月可至葉爾羌喀什噶爾是經此境也薩爾巴噶什部落即於是年內附兆公尋奏言臣等領兵至善塔斯嶺今巴圖濟爾噶爾等帶兵哨探至特穆爾圖淖爾之岸見有百餘騎遂收其馬羣中一人告稱我等是薩伊克及薩爾巴噶什兩部拓克布魯特願投順所謂薩伊克者即喀什噶爾西南邊外之薩爾特部落也薩爾巴噶什部落又曰布庫部落其比曰奇一作里克齊投誠之年授三品秩五十年卒長子曰薩果木伯特

以秩讓其弟因使鄂霍拉克繫三品秩而授薩里木伯特五品秩以旌之巴爾琿嶺幽
險怪異盛夏殷雷飛雪如掌嶺陰之雪恒十餘丈終古不消南踰嶺三十餘里曰素玉
克人畜之骨縱橫於路昔有布魯特從投經此一夜風雪全部皆沒至今種人無敢宿
者瘴氣昏蔽常如陰晦南行四十里至雅滿伊什克乃見晴朗又西南行六十里為塔
爾海嶺唎河出焉西流三百餘里為納林河乾隆二十五年參贊阿公桂奏言侍衛
鐵柱八月二十七日由巴爾琿嶺行八百里至納林河河兩岸俱有布魯特游牧耕種
即此河側其河洪流飛駛深不見底每歲兵行度以浮橋乾隆五十年有蒙額勒多爾
部落布魯特游牧在唎河東非與布魯特部迭相連玉托依瑪斯者以納林河造橋功授七品秩即治此
浮橋也渡納林西南四百五十里為惹嶺北河烏蘭烏蘇之北岸矣納林河西流北會
霍爾七沙里水霍爾海圍水鄂托普水瑚素圍水哈濟爾圍水烏納哈拉克水霍羅
特哈水古爾班哈音圖水凡四百餘里折而西南流有博什博勒齊爾水自南三百餘
里來會有唎河自北二百餘里來會凡西南流四五十里折而西北流四百餘里出

徽外英竟其委皆蕙嶺西流之水也

有托素爾水

托素爾水在古爾班塔木哈水西二十餘里北流八十餘里入淖爾南

有滿吉爾阿塔爾水

滿吉爾阿塔爾水在托素爾水西三十餘里東北流八十餘里入淖爾南

有圖旺水

圖旺水在滿吉爾阿塔爾水西四十餘里東北流八十餘里入淖爾西南

有阿克沙依水

阿克沙依水在圖旺水西七十餘里東北流七十餘里入淖爾西南

有烏拉巴什布拉克水

烏拉巴什布拉克水在圖旺水北七十餘里東流八十餘里入淖爾正西

有齊齊爾哈納河

齊齊爾哈納河在烏拉巴什布拉克水北六十餘里水側生此樹同於哈什河馬東南流五六十里入淖爾西北隅亦曰霍什霍爾河真霍什霍爾河西北為吹河

有畢齊罕布拉克水有海畢爾罕布拉克水有都勒爾水

自齊齊爾哈納河東二三十里得畢齊罕布拉克水海畢爾罕布拉克水又東七十里為都勒爾水入淖爾西北

有霍依絳羅水有輝烏蘇

自都勒爾水東經霍依絳羅水凡百二十里為輝烏蘇入淖爾北

有齊齊爾罕水有烏蘭庫圖勒水

自輝烏蘇東經齊齊爾罕踰烏蘭嶺凡百三十里為烏蘭庫圖勒水入淖爾北

有察罕烏蘇有畢齊罕察罕烏蘇

自烏蘭庫圖勒水東經察罕烏蘇凡九十里為畢齊罕察罕烏蘇入淖爾北北岸西至烏蘭庫圖勒皆巴雅什部落布魯特牧地也

有呼魯克圖水

白畢魯罕察罕烏蘇東行經額爾格岡又東經呼圖爾哈凡百二十里至呼魯克圖水入淖爾北

有扣肯巴克水

自呼魯克圖水東南經沙塔圖凡八十里為扣肯巴克水入淖爾東北扣肯巴克水東近淖爾岸有城堡遺址石翁仲一偃仆州中著中佩劍右手撫劍左手當胸若捧物狀石已殘泐莫知年祀

有土布博勒齊爾水

扣肯巴克水東經布爾噶斯台之南凡五十里至土布博勒齊爾其水入淖爾東北

有喀喇布拉克水

土布博勒齊爾東南行經布魯克南凡五十里至喀喇布拉克其水入北澤之北又東七十里即土布河所逕台畢爾哈圖山口也自山口遙望海氣接天不知所極西行四

十里乃海北岸其處翁仲無慮數十嘉慶十七年索倫營領隊福勒洪阿字樂行邊至此作詩詩曰久成邊城客似客而今雁爪火天語余此翁仲古疑兵之遺余謂兵行神速拔幟揚塵豈容磐石盖古勃律君長葬地或有陪葬如唐昭陵制歟

皆注於特穆爾圖淖爾

特穆爾圖淖爾亦曰圖斯庫爾河東西長四百餘里南北廣處百二十餘里狹處八十餘里當巴勒喀什淖爾正南千五百餘里沿岸之沙可煎鐵故有特穆爾之目也準部時喀爾喀台吉巴克蘇木牧於此普爾普車凌傳云普爾普車凌祖巴克蘇木當喀勒丹掠所部時避居特穆爾圖淖爾都伊犁以力弱不獲歸于孫遂為準噶爾部人其後厄魯特輔國公巴濟駐牧推河之厄魯特輔國公茂海台吉車凌等亦於海岸游牧噶勒丹達爾扎傳云巴濟襲輔國公爵雍正九年叛附準噶爾時準噶爾台吉噶勒丹策凌謀煽內附諸厄魯特遠將大策零敦多布踰阿濟嶺至伯格爾察罕額爾克地誘巴濟茂海車凌等往會及額爾策凌大敗準噶爾賊於額爾德尼昭巴濟偕茂海車凌等

各以其族游牧特穆爾圖淖爾為準噶爾屬茂海者即所得海努克銅印者也地當葱嶺北道衝故剛多爾濟傳云阿睦爾撒納說稱葉爾羌噶什噶爾諸回衆將襲伊犁請勿達剛多爾濟歸令設視特穆爾圖淖爾降衆車布登扎布傳云乾隆二十四年夏由塔爾巴哈台赴特穆爾圖淖爾協剿震集占蓋自北路邊境赴回疆者必取徑於斯矣辨機西域記云自凌山行四百餘里至大清池原注或名熱海又謂鹹海周千餘里東西長南北狹四面負山衆流交湊色帶青黑味兼鹹苦洪濤浩汗驚波洄瀾龍魚雜處靈怪間起所以往來行旅禱以祈福水族雖多莫敢漁捕是清池熱海皆斯水舊名其產魚似鯉今西域競網取之無復向時祈禱之異岑嘉州熱海行詩云側聞陰山胡兒語西頭熱海水如煮海上飛鳥不敢飛中有鯉魚長且肥原注海中亦有鯉今海水亦不聞似煮也元長春真人之朝成吉思皇帝按其程途往返皆經淖爾往時自淖爾東南以達霍闌沒鞏歸時自淖爾西以至吹沒鞏吹沒鞏者今吹河霍闌沒鞏者今納林河伊犁領隊每歲一人送換防兵於喀什噶爾仍由茲路淖爾南岸山中有舊碑松公筠之初帥伊犁遣協

領德公訪之其人奉其可辨者數字曰進鴻鈞於七五速華西以八千南接大歲北抵大宛土人名之曰張騫而捐本不可得見德公今八十餘多遺忘不能舉其地余三度尋覓終莫能得

阿拉克國古勒淖爾所受水

阿拉克國古勒淖爾四源東北源為額敏河

漢北大山曰阿勒坦其頂極四十八度七分西二十二度二分其尾極四十六度五分

西二十度四分元史武宗紀大德四年軍至阿勒坦山原作按奈曼岱原作乃部降十

年自托果斯圍原作既踰阿勒坦山追叛王烏魯斯原作譯曰金山元史博羅罕原作

博爾傳云金山南北叛王海都都勒幹原作海據之不奉正朔垂五十年又云大德十

年叛王穆爾特穆爾原作鐵等屯於金山武宗帥師出其不意先踰金山部人驚潰

托克托呼原作土傳云至元十五年以驍騎千人追錫里濟原作失踰金山又云海都

兵犯金山詔與大將托多爾海原作共禦之其地蓋元諸王所居也山頂西南八百

餘里曰賽爾山山北百數十里為額敏河源出塔爾巴哈台城東二百七十餘里之鄂

爾和楚克山

譯語山峯高聳之謂一作鄂勒霍楚爾

塔爾巴哈台城者名以山也

山在城北一百里

乾隆二十二年

官兵追巴雅爾五月二十四日至塔爾巴哈台山後極險處奇撤賊去路羅卜藏

多爾濟等從東攻入奪險五處夜半巴雅爾遁官兵追之至愛古斯兩路搜尋六月初

二日海蘭察追及之巴雅爾引弓欲射海蘭察射中其肘占頗圖射中其頸乃被擒凡

十有餘日巴雅爾繞行塔爾巴哈台山三次蓋比之三周華不注矣西域初定雅爾與

塔爾巴哈台兩處同駐兵乾隆三十一年參贊阿公桂奏言雅爾之地向來雪大而牧

場遙遠近城所有地畝不敷五百兵丁畊種悉心查勘得塔爾巴哈台山陽鄂畢特之

舊游牧地曰楚呼楚田土膏腴水亦充足牧馬之處既不甚遠毋庸動移卡度地方形

勢亦頗佳勝請將雅爾城移於楚呼楚於是建綏靖城周二里七舍高一丈八尺門三

東翔和西北悅南逆京駐參贊一人領隊二人同知一人滿洲錫伯索倫察哈爾尼魯

特換防兵千三百二十二人綠旗換防兵千二十四人極四十七度五分西三十度三

分午正日景夏至長四尺三寸七分冬至長二丈八尺三寸四分春秋分長一丈零七

寸六分既建城乃告祭塔爾巴哈台山

文曰惟神鍾靈西嶽環鎮北庭作屏障於龍堆

今茲土宇宏敞宜懷柔之編及則途間九折殊方永荷靈麻而秩於祀典文曰惟神軒

秩亞三公及昔幸陸祀典式彰旉豐故格非遠中允早沆之詞秩於祀典文曰惟神軒

中土表崇高於北嶽標形勝於西陲風稱邊塞之屏翰臂重壘而特出永作鴻圖之拱

街環臺嶂以相維瑞霽祥氣會四時之靈祝升者薦幣昭萬載之懷柔秩祀故陸洪麻

至著編修曹鄂爾和楚克山出水西流右會三水又西逕朱爾庫朱舊卡倫南右會卡

文壇之詞倫西水又西逕博勒齊爾卡倫南右會烏什嶺水又西逕色德爾摩多軍臺南十里

北城一沿河植柳臨水依依往來鯁靖城者咸問津焉又西逕錫伯圖卡倫南

百十里是為錫伯圖河乾隆四十六年參贊惠公齡奏於其處立屯田以兵三十一人屯耕田

三百六十畝引錫伯圖河水溉之河又西流右會阿布達爾摩多水水二源分流經阿

布達爾摩多舊卡倫東西而匯西南流五十餘里經城東匯於錫伯圖河又西流當

城東南左會固爾圖河固爾圖河發自城東南二百餘里之郭哲爾德山

胡曰高山西北

流經沙喇呼魯蘇軍臺北又西北經固爾圖地為固爾圖河又西北入於錫伯圖河

又西流逕城南百里是為額敏河額敏者回語清淨平安之謂音之轉為額密爾阿卜
達什傳云大軍征達瓦齊次察罕呼濟爾阿卜達什以兵三百馳赴額密爾是也額敏
河又西南流楚呼楚水發自楚呼楚山在塔爾巴哈台東南一百里南流經城西來匯乾隆二十二
年定邊右副將軍兆公惠奏言臣於五月十九日自濟爾噶朗起程六月初二日至額
敏河西岸蓋水西南流得有西岸矣額敏河又西南流百三十里逕瑪尼圖卡倫南巴
克圖水自北來入之巴克圖水二支東支發自巴克圖山在塔爾巴哈台城西七十
或位宅西陲秀甲有奉表切漢凌宵之勢雲鍾連傲著出雲降而之功枕雅爾之提封
巨防莫真匹祁連之形勝雄鎮為昭朕撫御案瀛輯寧區夏殊茨在宥興也逾繁塞而
遙絕域歸懷列陣龍金山之外仰名山之臨魚臨要地之往來環開膏腴萬頃之鱗原
廣布城環險阻千層之雄傑勻相當土守之遊坂寶神麻之攸賴是行秩祀周履明禮
於繁運通長時邊苑之固厥孽孽舉進依鎮之班行看香噴冰厓同被天光之照輝
成幾梯山棧谷共歸王路之藩平薦此崇壽尚其敷格其歲祭文曰惟神挺秀坤輿建
標允但嵯我設險莫崇基於層嶂壘八紘在闡六宇為家開荒裔之土四通成沃壤
拔接梯連壯形勢於殊方未層嶂壘八紘在闡六宇為家開荒裔之土四通成沃壤
起大蒙之亦障不限提封仰承靈既之依昭正值耕七之廣布且千盤而積雪暗沃濕
青厚萬仞以千霄同瞻巨鎮用是登諸祀典茲在禮官俾旅祭之以時庶明禮之有秩
自北興雲布雨長宵亭育之功惟茲薦醴西支發自烏蘭嶺南流數十里右匯哈屯河
引香蓋廣棟柔之化皆編修曹仁虎之詞

又折而東南流六十餘里至巴克圖卡倫南東支水自卡倫東來漚同西南流六十里
經瑪尼圖卡倫西入額敏河乾隆三十年參贊綽克托奏言正月初六日起程十五日
至瑪尼圖住宿水草甚好休息馬力十八日至額敏河馬皆浮渡又縛木為筏以渡行
李什物足明道里之近也額敏河又西南流自巴爾魯克山北邊其西巴爾魯克亦鎮
山也在城南二百里乾隆三十一年吾祭始祀之吾祭文曰惟神德符寧靜休著崇高
壯西極之觀瞻路通月窟鎮北庭之
遼瀾脈接天山普勅順於皇族經臨復營陣而以安磐石今隸籍于職方紀載莫種圓
而益固金湯擬詩戴斗峻峒幸昭拱衛永藉作屏戎索宜泮懷柔用舉明禮高研雲帆
編修趙翼之詞歲祭文曰惟神列方允位合鎮坤維疊差罕於層壑茲醫慈之嘉木乳
枝吐秀靈瓊標太華而遙雲葉交陰騰蹟紀流沙之外莫新種而永固保障斯存獲邊
塞以垂麻馨香特薦尚希來格額敏河又西南流邊窰罕托海卡倫西在瑪尼圖卡倫
永享明祀編修曹文達之詞也額敏河又西南流邊窰罕托海卡倫西在瑪尼圖卡倫
里卡倫西六十許里有溫泉浴之已疾每際夏初游者絡繹有一青蛇時浮水面見者
禮拜號曰神蛇泉旁遠摩寺中青石一方上有足跡長八餘深寸許縷紋悉備不類雕
刻故老相傳遠摩浴此留跡而去是猶阿育王太子見行七步足跡文理見存也額敏
河又西南流五六十里左會溫都克台水又西南流五十餘里入於淖爾濱河之地準

部舊牧也鄂木布濟傳云

附哈瑪爾
然青仲

康熙五十九年大軍剿準噶爾鄂木布濟率兵二

百至察罕呼濟爾偵賊蹤由額敏河沙喇呼魯蘇擒尼魯特逃衆方略載協理台吉達

什領兵至集寨其宰桑齊巴漢迎於途言我五集寨共六宰桑曰達瓦曰僧克爾曰杜

爾把齊巴漢俱為達瓦齊拘禁在伊犁曰策伯克曰達什策凌在游牧五集寨今餘七

八千戶皆游牧額敏河是知旗裹之族摩萃於斯與塔爾巴哈台諸山同入秩祀

惟文口
惟神

績奏安湖祥符春運地雖臨于遠塞派原共此朝宗一水洲濤派未因夫竹箭千層
濤風自息于鯨波入我版章共九河石貢順瀾茲禾黍百室以齊盈是用嘉彼靈長

登之秩祀是恭
神既永固鴻基

北源為雅爾河

去河東轉即雅爾河...
和鄂拉河...
流為雅爾河...
...

雅爾地在楚呼楚山西二百里舊為準噶爾伊克明阿特游牧車凌班珠爾之昂吉極

四十七度五分西三十度二十分午正日景夏至長四尺三寸七分冬至長二丈八尺

三寸四分春秋分長一丈零七寸六分乾隆三十年春贊綽克托由烏魯木齊移兵駐

雅爾會同愛隆阿築擊豐城周二里四分高一丈五尺門四東翔和南乘離西布說壯

登朔其地夏生白蠅遺蛆人日冬則大雪不堪其寒三十一年移城於楚呼楚今存故
城馬雅爾河二支東支出故城東北那拉特嶺西支亦出塔爾巴哈台山皆西南流塔
爾巴哈台水迤故城西右會一水高至故城南東支水迤故城東來會是為雅爾河亦
曰裕勒雅爾河建城時祭告秩祀之祭告文曰惟神坤區定真允位流盈地脈運著夫
之功分近派於玉河早協洗兵之慶久已人欣利濟藉灌漑以開疆自今瑞紀安瀾並
朝宗而會極爰修祀事用報神庥中九畢沅之詞歲祀文曰惟神德敏靈源符標上善
妙柔明而不濟乾清靜以無虛遠浦濟涵勢滢回而似帶時澗皎晶光激灑以如銀值
夜部之輸誠知百靈之功順禾麻長養咸資布潤之功恭祝馨香宜有明禋之報用昭
靈貺庶答神庥編官兵之追巴雅爾也侍衛奇撤布設伏於險驍騎校訥門德勒伏雅
爾河渡口夜半巴雅爾以其妻子及所屬逸出遇訥門德勒殺四人擒一人奇撤布追
之至雅爾河下流窄河山巖內賊方造食奇撤布統巖進侍衛努三又自下流衝擊斬
二十人獲軍柩一其年七月兆公惠又奏言有兵二百餘從愛古斯雅爾河前來馬跡
甚大似哈薩克人眾臣遣侍衛達禮善帶兵往探初七日帶領哈薩克霍集伯爾根之
子拜達里克到營投誠並擒巴雅爾屬人尼瑪為贄以求賞賜是此雅爾河也河南流

百二十餘里入淖爾水產蛇飲者人多病

西北源為喀喇河

河出塔爾巴哈台庫爾嶺南當愛唐蘇河之東南流百二十餘里左會扎哈蘇台水
又西南流八十里入淖爾

南源為安吉里克河

河當博羅塔拉河之北出安吉里克嶺東麓北流六十餘里有胡克多賴山西水西北
流來匯北入淖爾

注於淖爾

淖爾圖形自東南至西北長二百餘里南北縱東岸百二十餘里西岸五十餘里曰
阿拉克圖古勒淖爾準語阿拉克者水紋青碧磨碌然也圖古勒謂小犁牛猶古白狼
河之比矣亦曰古爾格淖爾又曰愛古斯淖爾極四十六度六分西二十三度九分額
敏河入自東北雅爾河入自北近東去額敏河入處三十餘里喀喇河入自西北距雅

爾河入處一百里安吉里克河入自正南在巴勒喀什淖爾東南三百八十餘里塔爾
巴哈台城西南三百餘里淖爾之南即沁達蘭烏可克諸山嘉慶十年哈薩克台吉伊
巴克訴言屬下人戶夏秋游牧於阿拉克圖古勒淖爾南岸冬春風雪極大乞賜附近
卡倫地游牧將軍松公爲之疏請以阿魯沁達蘭卡倫及烏可克小卡倫以外地界
之伊巴克者角羅巴斯之子左部汗阿布齊族子也每秋塔爾巴哈台領隊一人幾察
哈薩克巡淖爾一周馬與額敏河同祭告入秩祀祭告文曰惟神衍派北庭濬源西極
近統鳥孫之壘茲當新彊戡闡邊徽式清爰舉厚禮用酬利濟庶幾朝宗有慶永資沾
湖之功從此祈報帝新益享靈長之福編修沈士駿之詞歲祀文曰惟神協靈浩澤
湖之麓標名勝於月窟以西作襟帶於天山之北王師飛渡臨同疏勒之名泉大漢永
清廓比蒲昌之靈海將元街有水泉之美昔沃新疆而連度仰雲雨之用昭明德是
修祀典遠薦馨芬淖爾東南里許有小淖爾曰額貝淖爾周百里雅爾蓋圖河流二十
餘里入自西南巴爾魯克山南水流七十餘里入自東北在巴爾魯克卡倫西南

噶勒札爾巴什淖爾

噶勒札爾巴什淖爾為布拉干河所注布拉干河源導布廷圖河南

科布多城西南二百餘里有海喇圖嶺出水

西南非華額爾齊斯河源數十里

東流八十餘里為德倫

河又北折而東南為布延圖河成衮扎布傳云乾隆二十三年土爾扈特台吉舍稜適俄羅斯成衮扎布領兵三百赴布延圖謂此河也其下游東北流邊科布多城西北復流百里至城東北豬為額克阿喇勒淖爾即噶勒丹所欲捕魚者也布延圖河南岸為和通鄂博山是為阿勒坦山之尾西南麓其山之陽布拉干河出焉乾隆三十六年舍稜復來歸宥其罪仍封弼里克圖郡王謂之新土爾扈特授牧地布拉干河五十七年舍稜病罷子策伯克扎布嗣其界南接古城東接和碩特西與北接阿勒坦烏梁海布拉干河源為其避夏處

東南流喀喇淖爾水注之

布拉干河東南流百里右會喀喇淖爾水喀喇淖爾周圍數里在布拉干河源南十餘里亦東南流百里入布拉干河

又東南流索勒畢河注之

布拉干河東南流二十里左會索勒畢河河發自索勒畢嶺特默齊傳云乾隆十九年特默齊由索勒畢嶺馳赴布拉干察罕托海擒準噶爾宰桑庫克辛禡木特白通禡木特及扎哈沁白包沁白噶勒雜特兵百五十餘方略又載其時班公第奏云此次收獲烏梁海之後即欲前進擒兩禡木特緣附近庫列圖嶺雪大難行惟索勒畢嶺一帶路徑尚無大雪可以行走而禡木特適移住索勒畢嶺之附近布拉干察罕托海地方即行進兵如履無人之地兩禡木特並行擒獲即河所濫觴也索勒畢河西南流六十餘里入布拉干河

又南岳羅圖河注之

布拉干河南流折而西南凡十餘里左會岳羅圖河岳羅圖河自東來長六十餘里又西南托賴圖河注之

布拉干河又西南流二十餘里右會托賴圖河托賴圖河在喀喇淖爾水南二十餘里東南流六十餘里入布拉干河

又東南噶爾古嶺水注之

布拉干河東南流七十餘里右會噶爾古嶺水水發自噶爾古嶺東南流八十餘里入
布拉干河

又東南特穆爾圖河注之

布拉干河又東南流十餘里右會特穆爾圖河河在噶爾古嶺水南亦東南流八十餘
里入布拉干河

又西南流為布拉干河

布拉干河既受特穆爾圖河東南流折而南凡二十餘里還察罕鄂博西乾隆二十一
年參贊富公德奏言臣由烏隆古河前往堵截唐古忒至察罕鄂博忽遇哈薩克兵一
千與唐古忒合隊大兵擊之斬首百餘級擒賊黨二人河自察罕鄂博西復折而西南
流八十餘里是為布拉干河垂濟恭蘇隴傳云州騰機康熙五十九年垂濟恭蘇隴遊
額爾齊斯河由布拉干布魯勒即布魯勒河至和博克薩里界擊準噶爾賊又已雅爾什第

傳云附納木札勒傳乾隆二十年阿睦爾撒納叛包沁總管阿克珠勒等踰阿勒坦掠守汎倚衛齊徹布台吉達瑪璘等牧產巴惟爾什第偕達爾濟雅馳赴布拉干路擊之

又西南流察罕河注之

布拉干河又西南流三十里折而西北流三十餘里又西南流四十餘里又東南流二十餘里又西南流三十餘里而右會察罕河河發自博羅鄂博在喀喇淖爾水南七十餘里三源並發南流百里而匯又南流三四十里右匯昌吉爾河昌吉爾河發自博羅鄂博西源為小淖爾北去華額爾齊斯源六十餘里淖爾溢水南流百里左匯三水又東南流百里為昌吉爾河又東流五十餘里匯於察罕河察罕河又南流五十里復東南十餘里入於布拉干河琳丕勒多爾濟傳云附已乾隆二十年阿睦爾撒納行至烏隆古親王額璘沁多爾濟達琳丕勒多爾濟送阿睦爾撒納歸收治喪從騎二十餘至察罕河阿睦爾撒納廐所部兵三百還攻琳丕勒多爾濟等被圍拔矢環射奮勇鬪賊不敢遁奪路歸遇其後隊邀擊之獲阿睦爾撒納所用旗纛甲冑又車木楚克札布傳

云乾隆二十二年車木其克札布偕參贊唐喀祿率兵八百赴阿勒坦緝逃賊哈薩克錫喇以察罕河為要隘馳赴偵禦即此河也

又西流過瑚圖斯拉境北

布拉干河既會察罕河水復東南流三十餘里乃折而西流四五十里逕阿爾噶靈圍境南瑚圖斯拉境北瑚圖斯拉地產金舍核傳云乾隆四十九年有內地奸民劉通等集眾千餘赴瑚圖斯拉私開金礦且賂舍核屬額爾齊斯雅拉拜等給駝馬為助烏營木齊都統海祿聞之以兵往檄所部助弋奸民悉私擒以瑚圖斯拉舍核收封禁永為令瑚圖斯拉東南接古城界

又西流為烏隆古河

布拉干河逕瑚圖斯拉境又西流百里至烏蘭博木之南為烏隆古河烏蘭博木以西北為阿勒坦烏梁海境烏蘭博木以東南為新土爾扈特境烏隆古河正南二百餘里為濟木薩城故元劉都西使記云過龍骨河復西北行與別失八里南北相直近五百

里別失八里者巴實伯里也古北庭都護之所治今為濟木薩龍骨則烏隆古之轉語矣烏隆古河北距額爾齊斯河源亦二百里阿睦爾撒納之叛也由茲以適武功紀威云阿睦爾撒納八月十九日行至烏隆古距其舊游牧僅一日程詭稱歸辦喪以副將軍印付額爾濟沁多爾濟使先行約一二日即追及遂率所屬逃去是其事也成衮扎布傳云乾隆二十年十月包沁賊肯哲句顏達什句巴雅爾圖等竄伏烏隆古成衮扎布擊斬之車凌烏巴什傳云乾隆二十二年副都統唐喀祿赴西路軍車凌烏巴什達護衛巴顏及卒三十從之且稱額爾齊斯及烏隆古地值盛夏多蚊蛇道不可行蓋亦由北之隘矣

過哈喇莽奈山北

準語謂額曰莽奈言山之似額而色黑也特默齊傳云乾隆十九年特默齊從參贊努三剿烏梁海抵哈喇莽奈偵軍桑赤倫及四得木齊屬居吹地往擒之烏隆古河邊山北百餘里

又西北注噶勒札爾巴什淖爾

淖爾二小者曰巴噶淖爾周二百餘里圓楕形在東南大者曰噶勒札爾巴什淖爾周五百餘里形狹而長在西北大小相聯正如葫蘆而近上為細腰鄭元言汝水枝別左出又會汝形如垂瓠殆亦此類烏隆古河逕哈喇莽奈山西北流二百餘里入自巴噶淖爾之東南復似其蔓也極四十六度西二十一度五分又曰赫色勒巴什淖爾巴木丕勒多爾濟傳附車凌巴勒傳康熙五十六年隨額駙巴林郡王烏爾袞由阿勒坦進剿準噶爾於赫色勒巴什淖爾是也又曰奇薩勒比斯淖爾方略載乾隆二十三年副都統順德訥奏言正月初一日在烏隆古擒獲厄魯特巴圖詢知奇薩勒比斯淖爾相近之博洛爾托海有哈薩克錫喇之得木齊達什扎卜等藏匿其水多魚結寨住守在元時名曰乞則里八寺海亦曰乞則里八海元史郭德海傳云從先鋒柘柏西渡乞則里八海攻鐵山劉郁西使記云龍骨河西注濬為海約千餘里曰乞則里八寺多魚可食有碾磧亦以水激之皆謂此淖爾也淖爾西南距阿雅爾淖爾四百餘里阿雅爾正北百餘

里有那木河東流又有色伯斯台山水東南流渥之又東南流當噶勒札爾巴什淖爾之西南猶為特里淖爾形正圓在沙磧中

宰桑淖爾所受水

宰桑淖爾者額爾齊斯河所潴也一源為華額爾齊斯河

烏梁海種人有三部曰阿勒坦烏梁海曰阿勒坦淖爾烏梁海為科布多屬曰唐努烏

梁海唐努烏梁海為烏里雅蘇台屬阿勒坦烏梁海散秩大臣二莫羅木達爾札所駐去科布

多五百餘里布彥得勒克所駐去科布多七百餘里副都統一沙津巴圖所駐去科布

多四百餘里總管二泰拉克貢楚克扎布所駐去科布多七百餘里普爾普策凌所駐

去科布多四百餘里故總管那遜圖古斯所駐去科布多五百餘里皆在科布多西境

阿勒坦山在其境內西南偏華額爾齊斯河出焉丹津多爾濟傳云附西第什哩傳雍正九年

準噶爾賊由華額爾齊斯至索勒畢烏拉克沁謀掠喀爾喀謂此河也

一源為喀喇額爾齊斯河

河出庫爾圖嶺南流百里左會一水復西南流五十餘里與華額爾齊斯會二水以黃

黑異稱未審所由水道提綱云華額爾齊斯河原作呵額勒海思河今正西南流百里折西北百餘

里喀喇額爾齊斯河自東北來會是也阿喇布坦傳云康熙三十六年噶勒丹自哈薩

克圍哈喇阿濟爾罕遣使土克齊色祿達什名阿喇布坦不赴且奪名者騎自布延圖

河徙阿勒坦之喀喇額爾齊斯呼里木圖等處噶勒丹欲踰阿勒坦至額克阿喇勒兩

名在科布多城東捕魚食慮阿喇布坦襲己不果尋自殺武功紀盛云傅爾丹出師敗績於和

通淖爾即和通時兩哈淖爾敵既得志益猖獗大策零敦多布駐華額爾齊斯小策零敦多布駐

喀喇額爾齊斯日伺釁擾邊樞柱爾伯特部傳云準噶爾台吉舊有策零敦多布二大

策零敦多布善謀小策零敦多布以勇聞策妄阿喇布坦及于噶勒丹策零倚任之是

知二策零所駐扼河源為便利矣

二河合為額爾齊斯河

華額爾齊斯河西南流百里折而西流五十餘里與喀喇額爾齊斯會是為額爾齊斯

河極四十五度五十分西二十四度十分河之側元時置驛謂之大河驛長春真人西遊記云辛巳中秋日抵金山東北少駐復南行其山高深谷長坂車不可行三太子出軍始闢其路乃命百騎挽繩懸棘以上縛輪以下約行四程連度五嶺南出山前臨河止泊從官連幕為營因水草以待鋪牛驛騎有詩三絕其二云金山南面大河流河曲盤桓賞素秋秋水暮天山月上清吟獨嘯夜光毳即紀斯河之勝

西北流蘇布圖河注之

額爾齊斯河西北流三十餘里蘇布圖河自北來入之蘇布圖河長百二十餘里

又西北流罕達海圖河注之

額爾齊斯河又西北流三十里罕達海圖河自北來入之罕達海圖河源處為庫魯圖河西南流百里為罕達海圖河又西南入額爾齊斯

又西北流奇喇河與克木齊克河注之

奇喇一作奇蘭音之轉也河在罕達海圖河西三十餘里源發自納林奇喇境西南流百里一水

西流五十餘里來滙準語奇喇謂山梁也納林奇喇西北四十餘里有孫都魯克嶺克木齊克河源發馬西南流百五十里至額爾齊斯河北岸而滙同入於河水通提綱云額爾齊斯既會又西折而西北百八十里奇喇河自東南來滙蓋不數克木齊克河也策凌傳云雍正十年小策凌數多布復糾眾三萬由奇喇至額爾德河源策凌偕將軍塔爾岱禦之於本博圖山

又西北流圍爾圖河注之

額爾齊斯河西北逕齊爾來特依山北凡四十餘里北會圍爾圖河河長百二十餘里齊爾來特依山南即噶勒札爾巴什淖爾也

又西北流過納林喀喇山北博喇濟河注之

納林喀喇亦噶勒札爾巴什淖爾北岸山阜布登傳云

附錫布推哈坦巴圖爾傳

乾隆二十一年和

託輝特逆賊青亥咱卜叛車布登將以兵會參贊塔爾瑪善赴烏蘭嶺追剿阿睦爾撒納未至遂由納林喀喇歸牧即其地山之東為阿勒坦烏梁海山之西為和博克薩里

土爾扈特策凌傳載喀爾喀厄魯特分界議云策妄阿喇布坦存日游牧和博克薩里察罕叶濟爾達西數年未漸越額爾齊斯推是言之和博克薩里初亦準部地乾隆三十六年始界北三旗土爾扈特布延圖親王駐之額爾齊斯自因爾圖河西北流百二十餘里北會博喇濟河博喇濟者準人名也舊居於此因以名河河二源東源為霍木河發自阿勒坦山梁而西流西源為哈那斯河西南流各七十餘里而匯又西南流百餘里為博喇濟河入於額爾齊斯車布登傳云罕篤叛由博喇濟通俄懷河禍木特傳云乾隆十八年杜爾伯特台吉卓凌等棄準噶爾來降達瓦齊遣禍木特追之由博喇濟河入喀爾喀汎

又西北過庫克新山北哈布河注之

額爾齊斯自博喇濟西北流八十里右會哈布河阿睦爾撒納之來降也達瓦齊遣策凌及巴雅爾等追之阿睦爾撒納敗其衆於哈布河庫克新山者禍木特之所游牧因以名其部故禍木特傳云禍木特厄魯特人號庫克新

今作

蓋猶塔爾已哈台之厄魯

特牧於巴爾魯克山謂為巴爾魯克部矣元史耶律希亮傳云世祖名希亮起朔希亮

由庫克新原作城至哈喇原作和卓原作出伊州涉大漠以還原作語解云庫克新者老也

又西北過早爾素克托羅海境北喀喇哈布河注之

早爾素克托羅海者科布多與塔爾巴哈台分界地也額爾齊斯自哈布河西北流五十里右會喀喇哈布河河三源並發為古爾班柯爾河南流二十餘里經塔布博勒齊爾卡倫東又南流八十餘里為喀喇哈布河入於額爾齊斯車布登傳云乾隆二十年定北將軍班第由北路進剿達瓦齊於伊犁道出阿勒坦以烏梁海夜潛附準噶爾達車布登沿途剿捕至古爾班蘇塔克及烏蘭布拉克喀喇哈布地過烏梁海副都統察達克屬得木齊綽罕白宰桑圖布慎屬得木齊喀喇曼濟等衆盡降之

又西北流訥恰庫河注之

額爾齊斯河西北流六十里訥恰庫河發源烏爾魯嶺南流經鳴爾札爾巴什卡倫東凡二百里來淮

又西北流塔爾巴哈台河注之

額爾齊斯河西北流八十餘里塔爾巴哈台河西南流折而東南又南經瑪呢圖噶圖勒卡倫東入額爾齊斯河每歲冬科布多置瑪呢圖噶圖勒卡倫於河北塔爾巴哈台置瑪呢圖噶圖勒卡倫於河南交守望焉

又西北瀕為宰桑淖爾

額爾齊斯河邊瑪呢圖噶圖勒卡倫北又西北流百三十餘里瀕為宰桑淖爾亦曰

鴻和圖淖爾

鴻和蒙古語也見元史語解

淖爾圓椭圆形周四百餘里

水道繞湖作池周百里

極四十八度五分

西二十三度在阿勒坦山頂之西南百六十里準噶爾時有二十四鄂拓克各置宰桑

領其衆凡六十二宰桑宰桑者其大臣也西域山有稱汗者

哈瑪爾岱青侍有汗阿林阿語謂大十曰汗阿林

即山淖爾得蒙重臣之目矣

俄僕河果莫孫河注其東南

俄僕河發自薩里山陰在鎧額爾河西鎧額爾河即征西將軍祁里德剿厄魯特地也

塞克明素克喇布坦博俄懷河遠山外北流五十餘里經俄懷郭勒卡倫東又北流六十里經烏里雅蘇圖卡倫西又西北流二百餘里入淖爾東南隅河之東岸哈薩克公庫庫低度冬處俄懷河源西南百里為果莫孫河河發自察罕鄂博舊卡倫東西流百
里南匯齊巴克達孫河折而北經輝巴朗山西凡百五十餘里亦入淖爾東南隅去俄
懷河入處三十許里果莫孫河西岸哈薩克台吉罕巴爾度冬處卓木楚克扎布傳云
附托多額乾隆二十二年卓木楚克扎布偕叅贊唐喀祿奏言杜爾伯特貝勒巴圖博
爾德尼傳羅特公舍稜台吉阿喇善等通河逆走翁爾齊斯臣等偵得狀偕副都統瑚爾起馳赴
輝巴朗山後擒巴圖博羅特等並剿烏梁海賊五十戶統兵赴塔爾巴哈台緝哈薩克
錫喇即果莫孫河所經山也

納林河哈流圖河注其東北

納林河發自阿斯哈圖嶺西南流百八十餘里入淖爾東北水道攪細云北水出沙地
餘里西南流南去額爾齊斯河口五十餘里哈流圖河發自庫克烏嚕木嶺西南流百
三百里入池

三十餘里入淖爾北東去納林河五十餘里

阿布達爾摩多河注其西

楚呼楚河北為喀拉瑪嶺嶺北有濟莫爾色克河河之西北六七十里有水發自哈爾巴哈卡倫西東流經卡倫北德布色格爾河自南經卡倫東來滙是為哈爾巴哈河哈爾巴哈河西北五十餘里有巴雅爾河又西北四十餘里有布古什河二源並發東流而滙經布古什山南又東經布古什卡倫南諸河皆東北流或百里或數十里而止布古什河亦曰布固圖河乾隆二十三年副都統唐公喀祿偕厄魯特散秩大臣和碩齊率兵追捕土爾扈特台吉舍稜至布固圖河四月十七日獲舍稜弟勞章扎卜勞章扎卜言舍稜願降狀釋之歸舍稜又使請定地徙游牧唐公疑其詐和碩齊固請公莅其營二十日唐公與侍衛富錫爾佛爾慶額往和碩齊又言恐舍稜疑懼令官兵下馬舍稜遣人送酒和碩齊飲之俄頃變作唐公與佛爾慶額俱死富錫爾射殺一賊賊競前害之賊衆大譟我兵猝起迎敵至額卜克特山和碩齊更衣降舍稜官兵多戰沒參贊

阿公柱追賊至索勒畢布拉干之博勒齊爾賊踰喀拉瑪嶺走俄羅斯布固圖河東北
百二十餘里為楚克里克河二源分東流百餘里而匯是為阿布達爾摩多河二支匯
處置阿布達爾摩多卡倫於南岸河東流七十餘里入淖爾西

復從淖爾西北溢為額爾齊斯河

濱河衍沃利耕牧杜爾伯特及烏梁海皆畜牧於斯杜爾伯特部總傳又云車凌及車
凌蒙克達宰桑以善耕卒百赴額爾齊斯成袁札布傳云冊策乾隆十九年赴額爾齊
斯督屯田

科爾沁河注之

額爾齊斯自淖爾西北流十餘里科爾沁河自東來入之科爾沁河發自英根西里地
西南流經烏哈爾卡倫南又西南經愛國拜山西北入於額爾齊斯東南距哈流圖河
百餘里

又西北流布崑河注之

額爾齊斯河西北流七十餘里西會布崑河河在阿布達爾摩多河之北百餘里源發自喀拉瑪山東南流經博羅蘇山南凡百里為布崑河又東流五十餘里經畢陵圍澤爾南和通卡倫北又五十餘里入於河嘉慶十九年將軍松公筠與塔爾巴哈台恭贊愛公星阿會疏言塔爾巴哈台西北一帶卡倫綿亘千數百里夏辰冬撤其內第三四五卡倫一曰哈爾巴哈一曰布古什一曰阿布達爾摩多近臨大河河名布崑哈薩克回語布崑為蚊蠓總名每年五六月間山雪消融衆水匯流入河沿岸衝刷水勢散漫蕩漾滿灘徧生蘆葦聚育蚊蠓巡查官兵胼胝沙水應差馬匹困在木棚每日黎明稍得收放日出之際馬皆自歸周圍常用糞火烟薰略能住足故多倒斃請移哈爾巴哈於大烏里雅蘇圖移布古什於特穆爾綽爾霍移阿布達爾摩多於阿拉善布拉克並移和通霍爾海於哈喇布雅從之哈爾巴哈河西罕已爾度夏處布崑河西庫庫岱度夏處庫庫岱者右部哈薩克王阿布勒必斯第六子乾隆五十五年授公爵罕已爾者西部哈薩克台吉薩呢雅斯第四子嘉慶五年以捕賊功授第五品秩二人不相能故

時有控訴

又北烏柯爾烏蘇注之

額爾齊斯既會布崑北流逕札哈蘇淖爾東

淖爾在布崑河北岸百里

札哈蘇二淖爾皆周數十里

南北相去里許兩淖爾間置卡倫淖爾東北八十里為輝邁拉呼卡倫卡倫臨河西岸

其東岸為那瑪嶺嶺道崎嶇攀援乃能上每歲夏塔爾巴哈台置輝邁拉呼卡倫於河

西科布多置霍尼邁拉呼卡倫於嶺間臨河以幾禁俄羅斯之通商者

理藩院事例云俄羅斯等除在

恰克圖交易外旁尼邁拉呼卡倫不准通商

額爾齊斯河出卡倫乃東北流百八十里烏柯爾烏蘇由東

南流百里來匯

又東北流納林河注之

額爾齊斯東北流五十里納林河由東南來匯河發自巴爾哈斯淖爾

在阿勒坦烏蘇梁海西界

岸奇卓爾庫嶺其水西北流八十餘里至博恩濟海折而西流四十餘里有托和喇爾

圖河南流百餘里溫都里烏里雅蘇河北流百餘里時來匯又西流五十餘里有烏魯

爾河南流百餘里來漚又西流十餘里有庫蘭阿濟爾罕河北流百餘里來漚又折而西北六七十里入於額爾齊斯河

又北莫依璘河注之

額爾齊斯河東北流折而北凡百里莫依璘河由西流百里來漚額爾齊斯河之西岸皆哈薩克境自此而北出其界納噶察傳云納噶察從阿睦爾撒納班珠爾竄牧額爾齊斯誘哈薩克兵掠準噶爾境是其地相接矣

又西北流布克圖爾瑪河注之

額爾齊斯河西北流五十里東會布克圖爾瑪河河二源東源發自阿勒坦山梁西源發自和托霍爾嶺分西南流百里漚為海爾庫門河又西南流五十里為布克圖爾瑪河又西南流百五十里有布魯勒河西北流七十餘里來漚格琦克廷丕勒傳云附明素克州布康熙五十六年大軍由布魯勒擒厄魯特羅卜藏錫喇布等又諾爾布班第傳云附平特康熙五十九年隨振武將軍傅爾丹由布魯勒進剿準噶爾即此河也布克圖

爾瑪河既匯布魯勒又西流百里入於額爾齊斯河

又西北流達俄羅斯國界

俄羅斯者北邊之大國一統志云俄羅斯地在極北秦漢之間服屬匈奴漢有堅昆丁

令唐時有黠戛斯骨利幹等國元時有幹羅思及吉利吉思據合納謙州益蘭州等處

皆其地也元史蘇布特傳云原作達至阿勒錦河原作阿與俄羅斯原作幹大小穆爾

奇扎爾原作客遇一戰降之又云辛丑太宗命諸王巴圖原作等討俄羅斯原作部原作兀

主額勒本原作也為其所敗圍托里賓克城原作瓦里不克巴圖等奏遣蘇布特督戰

蘇布特選哈必齊原作哈軍齊哩克昆原作怯等五十人赴之一戰殺額勒本進攻托

里賓克城三日克之盡取俄羅斯所部而還順治初其國所屬羅剎竊據黑龍江雅克

薩之地康熙二十一年副都統郎談公彭春等率兵進討二十四年黑龍江將軍薩布

素等復以兵圍之次年其國察罕汗上疏謝罪且請定邊界張文貞公集云俄羅斯部

年而後達京師順治二十三年兩有使至俱以不知拜跪達還十七年復至表文稱

一千一百六十三年朝謁應仍遵其儀上寬貸之命禮部諭以不遵之罪其部

東無從進外渡黑龍江未侵我老察地方老察距寧古塔相近我國結皮等物多取給於此順治間因其來寇曾欲加兵會廷議令朝鮮供芻糧不能返可擊擊之朝廷以路遠勢民而止九年四月俄羅斯遣使奉表投誠表文字畫不可識字體自下而上類道家符篆因其來使譯文以進十五年未貢黑狐紫貂皮哆囉叭玻璃鏡魚牙魚牙大與象牙等其國人面白微紅高準類西洋人紅種帽油靴有髮有髯按文貞公名玉書

二十八年內大臣索額圖等與其使臣費要多羅等會議於尼布湖之地立界碑於格爾必齊河勒滿漢及俄羅斯喇第納蒙古守於上親王策凌傳云雍正五年策凌偕

內大臣四格等赴楚庫河與俄羅斯使薩瓦立石定界楚庫者即庫倫所屬之恰克圖

也 地理院事例載恰克圖格爾必齊河兩處交界云恰克圖之小河溝地方有俄羅斯

卡倫為南北通商之地由此起分兩邊邊界之處遠東極布爾津之中間分中設立

卡倫自奇喇卡倫至齊克泰河奇喇卡倫至額爾齊斯卡倫至額爾齊斯卡倫至額爾齊斯

之楚庫河為邊界自河喀爾喀至額爾齊斯卡倫至額爾齊斯卡倫至額爾齊斯

罕拉古卡倫乃係俄羅斯屬下所佔之地與中國蒙古卡倫之界將此兩河之

空地照恰克圖地方中劃界近俄羅斯屬下所佔之地與中國蒙古卡倫之界將此兩河之

焉為界近蒙古卡倫郭博如有山河臺唱以山河臺唱為界如無山河之平明地面自

正中分中設立郭博為界自恰克圖郭爾輝兩河間為界所立之郭博迤西郭爾輝圖山博之

外另立郭博為界自恰克圖郭爾輝兩河間為界所立之郭博迤西郭爾輝圖山博之

庫珠渾之郭齊克圖重碩果貝勒蘇圖山庫克齊老圖華郭勒郭博庸科爾山博斯口

根營山呼他海圖山科山梁布呼圖嶺額古登昭山梁多什圖嶺克納克圖嶺爾

列嶺者克爾嶺額爾吉克塔喇噶克台噶托羅斯嶺肯哲瑪達霍尼音嶺克木克木嶺
克之博木沙爾奈嶺嶺北山梁由正中分中劃界北間如有橫出之山河將山河橫斷
分中為界自沙爾奈嶺至額爾古納河堤以山之陽為中國山之陰為俄羅斯又云黑
龍江與俄羅斯地方相近以格爾必齊河為界自大興安嶺至海山之陽為內地地界
山之陰為俄迨平西域塔爾巴哈台所屬哈薩克之北境科布多所屬阿勒坦淖爾烏
羅斯地界
梁海之西北境皆與其國毗連水入彼界難知翔實康熙五十一年職方司郎中國公
理琛奉使詣土爾扈特阿玉奇汗所牧之額濟勒河假道俄羅斯往返郵程經歷額爾
齊斯樞為異域錄今採其書粗備條貫按異域錄云俄羅斯國地方分為八道俱設立
噶噶林馬提飛費多爾魚赤等總管八員分轄每道所管城堡十餘處或二十餘處其
八道一曰莫斯科窪斯科國主所都也一曰西卑爾斯科與中國分界處也餘者六道
曰喀山斯科曰佛羅尼使斯科曰計由斯科曰司馬連斯科曰玉皮提里普爾斯科曰
郭羅多阿爾哈連斯科按元史憲宗紀在俄羅斯部地寒而濕多陰少晴幅員遼闊林
木著多人烟稀少其國向無汗號原僻處於西北近海之計由地方傳至依番瓦什里
魚赤當元至正十餘年間其族內亂依番瓦什里魚赤力微弱求助於西費耶一作斯

科圖其王許助兵八千並糧餉而取俄羅斯之那爾瓦城依番瓦什里魚赤倣此兵力
征其族類自號為汗馬傳至十三代汗為明嘉靖三十四年又征獲喀山托波兒伊蘇
謝厄爾摩泥布楚阿爾塔斯汗等處國勢愈大又一百六十歲當康熙五十三年為察
罕汗之二十八年也察罕汗名曰票多爾尼里克謝耶費赤距依番瓦什里魚赤凡二
十三代察罕汗遣使索取那爾瓦城西費耶斯科國王喀魯祿什不許遂成仇敵喀魯
祿什所居城曰四條科爾那初戰敗俄羅斯兵大加殺獲察罕汗之二十年大敗西費
耶斯科國取其數城喀魯祿什逃往圖里耶一作非斯科國拱喀爾汗所屬鄂車科什之
小城察罕汗遂移駐於西費耶斯科國之三皮提里普兒城喀魯祿什又攻俄羅斯之
達出斯科中倣而死康熙六十年俄羅斯又大敗西費耶斯科國

過托穆斯科

異域錄云哈薩克國哈拉哈兒以國土所居特部總傳策妄阿喇布坦與俄羅斯四國
分界之處曰托穆斯科俄羅斯設管轄柏興一作統志俄羅斯各處有城堡名頭目一員

駐兵五百名

又西北流過鹽池

康熙五十九年俄羅斯使臣伊思邁羅付言我國之人今於鹽池以南宰桑濟爾之處
修建房屋居住其明年伊思邁羅付又言得其國移文云去年宰復策安阿喇布坦屬
下幾人我兵現在宰桑濟爾駐札是托穆斯科之北有鹽池也乾隆二十年參贊富公
德奏言額爾齊斯之北有達布遜圖喇地方其地產鹽與國所載額爾齊斯之北有鹽
池即其地也距塔爾巴哈台千里阿睦爾撒納勢力窮威或由北路逃往俄羅斯亦未
可定後二年阿睦爾撒納實由此以窺其時定邊右副將軍兆公惠奏言委署參領額
林策等至俄羅斯森博羅特圖喇向瑪玉爾查問阿睦爾撒納蹤跡瑪玉爾言適據齊
倫圖喇報稱有步行二人向刈草之人告云我係阿睦爾撒納可報知爾頭目前未渡
我其人即告知喀丕坦達人操舟前往久未回報復遣人往看並無蹤跡惟於額爾齊
斯河西尋獲渡口小舟蓋由此渡河以西矣

又東北折而西北流塔喇河注之

托穆斯科西北二千五百餘里為塔喇斯科元史和斯摩哩傳原作昂進等俄原
翰羅於塔勒山原作塔克之塔勒即塔喇也異域錄云塔喇斯科額爾齊斯河來自東
思兒山南而西北而流塔喇河來自東南於塔喇斯科相對地方歸入額爾齊斯河沿途地平
坦俱林藪有杉松馬尾松楊樺榆叢柳櫻英沿額爾齊斯河岸皆塔塔拉人居住間有
田畝塔塔拉者原係庫程汗之人又名貨通自俄羅斯取托波兒等處將其人散處於
阿勒坦山後沿額爾齊斯河一帶及托波兒並喀山等地方額爾齊斯河之南岸有廬
舍居千餘戶俄羅斯與塔塔拉雜處天主堂六座設管轄柏興頭目一員駐兵五百名
按俄羅斯俗以十六寸為一尺舊以千步為一里又改五百步為一里以此積算其地
故為遼遠

又西北流托波兒河注之

額爾齊斯河自塔喇斯科西北流一千二百餘里至托波兒而會托波兒河異域錄云

費耶爾和土爾斯科城之西北二百餘里有費耶爾和土爾斯科佛落克嶺山不甚大沿途皆林藪有馬尾松果松杉松楊樺櫻真刺玫山嶺嶺上隨處流泉地甚泥濘上嶺五里許下嶺十里許自嶺西流出者謂之托波兒河自嶺東流出者謂之土拉河俱向東南流經圖敏地方土拉河歸入托波兒河又云自圖敏由土拉河溯流西北舟行五百餘里至鴉班沁沿河兩岸有杉松楊樺叢柳甚稀有小柏與二十餘處柏與附近俱種田畝俄羅斯與塔塔拉雜處土拉河之西岸有柏與廬舍居人二百餘戶俱俄羅斯人有天主堂三座設管轄柏與頭目一員無兵鴉班沁西北四百餘里為費耶爾和土爾斯科城沿途皆山岡多林藪惟有杉松馬尾松楊樺地甚泥濘有小柏與四五處土拉河來自西北流經費耶爾和土爾斯科城之西面向東南而流河之東岸石山上下及河之兩岸有柏與廬舍居人七百餘戶俱俄羅斯人天主堂五座有市廛設管轄柏與頭目一員駐兵三百名此處一帶山色奇秀室宇清潔土拉河環抱舟楫往來宛如江南應接不暇忘異鄉行路之崎嶇也又二百餘里經費耶爾和土爾斯科佛落克嶺

其嶺峯密競秀泉脈爭流夾路野花若張錦綺雖極高之處亦泥濘有水斯即土拉河
托波兒河所由發源蓋二河並東南流千一百餘里而匯又東北千餘里而至托波兒
也托波兒在狄穆演斯科西南六百餘里額爾齊斯河來自東南繞迤托波兒向東北
而流托波兒河來自西南於托波兒相對地方歸入額爾齊斯河

又東北流過狄穆演斯科

額爾齊斯河自托波兒受托波兒河水東北流六百餘里至狄穆演斯科異域錄云托
波兒河歸入額爾齊斯河沿河兩岸地勢平坦有杉松楊柳櫻杏柳小柏與五十餘
處左近皆田畝托波兒以北二十餘里河岸之上有小土山極平坦無城郭居人千
餘戶其廬舍皆大木營治有碑造廟宇二所理事公署水房數間其山麓及河岸一帶
居人二千餘戶其廬舍亦皆大木營治有市廛天主堂二十餘座駐兵二千餘名有頭
目十數員額爾齊斯河自西南向東北而流至狄穆演斯科水濁溜急

又東北流過薩馬爾斯科

額爾齊斯河自狄穆演斯科東北流六百餘里至薩馬爾斯科異域錄云自薩馬爾斯科至狄穆演斯科沿河一帶東岸之上皆土山平坂有杉松楊樺櫻蕁等樹甚密河邊皆叢柳兩岸有小柏與十餘處間有田畝俄羅斯與鄂斯提牙斯科並塔塔拉人雜處其河東岸土山之上皆有廬舍百餘間居人五十餘戶皆俄羅斯人柏與之四面皆田畝有天主堂一座無兵一種草果俄羅斯名之曰馬里那蒙古人名之曰和厄柏兒濟爾根形似桑椹色赤味甘酸幹不盈尺額爾齊斯河岸山內甚多柏與各處小兒鬻賣又東北流與鄂布河合

異域錄云鄂布河自托穆斯科二百里外來自東南向西北而流俄羅斯呼為鄂布河其巴爾巴忒人呼為牙巴里河有托穆河來自東南由西面繞經柏與向西北而流至百里外歸入鄂布河鄂布河西北流千餘里有楚里穆河自麻科佛斯科山內發源向西南歸入鄂布河楚里穆河岸林數內皆塔塔拉人散處甚稀捕及鼠銀鼠狐狸納貢鄂布河又北流數百里有揭的河來入之揭的河自麻科佛斯科佛落克嶺發源環流

麻科斯科向西北而流河寬六七丈不等多灣曲水色赤蚊虻甚多沿河有小柏興四五處俱俄羅斯居住其地平坦水窪處甚多皆林藪有馬尾松果松杉松楊樺柳櫻英刺玫河岸下多土燕巢穴產熊貉鼠狐銀鼠灰鼠有一種人類索倫名曰鄂斯提牙斯科在揭的河兩岸林木內散處捕貉作貢一種魚形類鱈魚口似細無鱗脊上並兩肋有骨三條連生肉味同於細魚大者不過三尺俄羅斯名之曰四帖里烈貼蒙古人名之曰舒里於未凍河之前自北海由鄂布河溯流而未甚多人皆漁捕曝乾為食亦貨賣由揭的河順流無晝夜行十一日河面遂寬林木漸稀河水漸白蚊虻亦多經羅新訥雅爾及茹斯科村落凡水程二千五百里至那里穆柏興鄂布河自南流來經柏興向西北而流揭的河來自東南至柏興附近歸入鄂布河由鄂布河順流而下水面多白蟻或飛樹上或浮水面似柳絮乘風楊花鋪地水程西北一千四百餘里經蘇爾呼忒柏興河濁溜緩水漲四溢洲渚甚多沿河兩岸地勢平坦皆林木有杉松楊樺櫻英莫河邊多叢柳鄂斯提牙斯科人在林內散處河之北岸向有柏興廬舍居人二百餘

戶天主堂三座因失火燒毀少半新結廬舍餘皆穴處俱俄羅斯人設管轄柏興頭日一員駐兵百名又順流乘風揚帆而行西南六百餘里至薩馬爾斯科河東岸有土山不甚大有杉松楊樹河邊有葦柳山麓一帶有廬舍百餘間居人五十餘戶皆俄羅斯人有天主堂一座設管理驛站船隻頭目一員無兵額爾齊斯河自南流來逕薩馬爾斯科柏興向西北流二十餘里會鄂布河

又東北流注北海

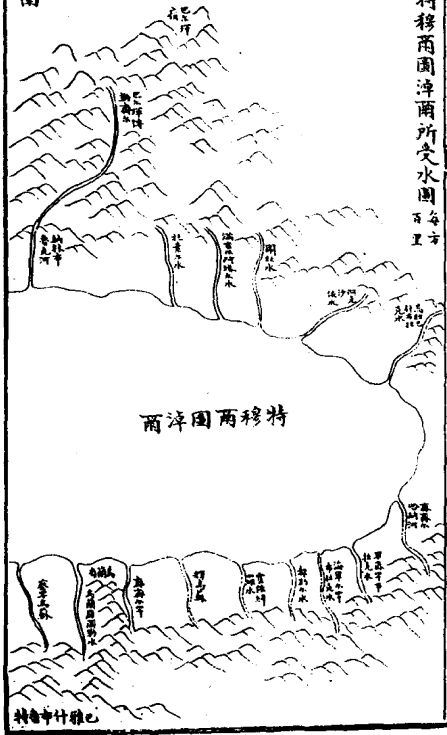
額爾齊斯河既會鄂布河復東北流逕耶特斯科東又東北逕巴拉索瓦城東又東北逕惹薩克古城西凡千餘里又東北百餘里至阿布定噶珊之東入北海漢書西域傳云北道西踰蔥嶺出大宛康居奄蔡奄蔡國控弦者十餘萬人臨大澤無崖蓋北海云唐書有流鬼國去京師萬五千里濱北海元史天文志載四海測驗北海北極出地六十五度夏至晷景長六尺七寸八分晝八十二刻夜一十八刻故異域錄云伊轟謝去北海大洋一月程時夏至前後夜不甚暗日落夜深猶可博奕不數刻東方日出也水

道提綱云色楞格河北瀕為巨澤曰白哈爾湖亦曰小海水自湖西北角流出曰昂噶
喇河西北流百五十餘里受西南來之厄爾庫河又西北流二千九百餘里受東北來
之伊里穆河又北數百里會西來之伊聶謝河轉東北流入北海方之元史地理志亦
爾濟蘇原作乞里吉思之境長一千四百里廣半之謙河經其中西北流又西南有水曰鄂善
原作東東北有水曰玉舒原作玉須皆會於謙而注於庫和爾河原作昂可刺河北入於海證以今名
謙即昂噶喇河鄂善為厄爾庫玉舒為伊里穆庫和爾為伊聶謝蓋羅刹之有色楞格
與額爾齊斯皆中國之有江河矣

特穆爾圖淖爾所受水圖

每方百里


南

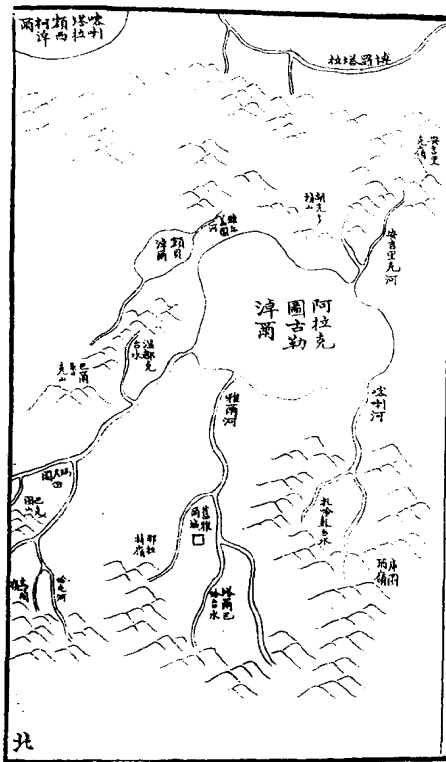


特穆爾圖淖爾

特穆爾圖淖爾

河南底平境什志

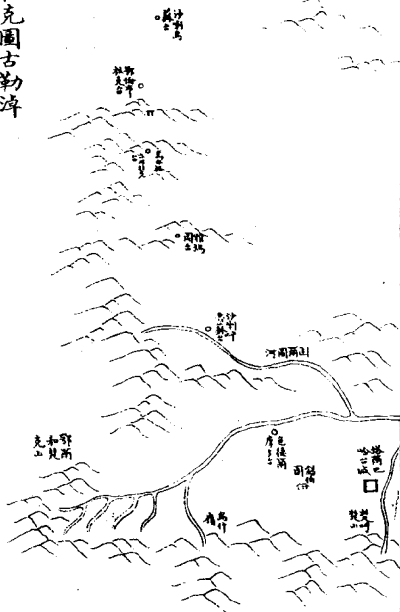


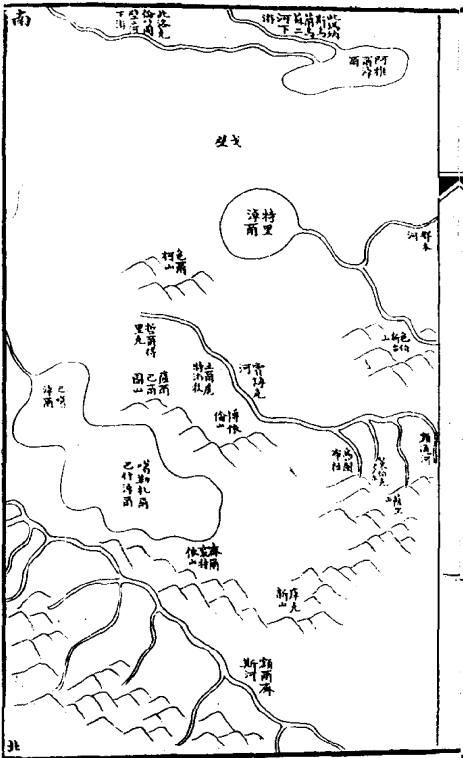


阿拉克圖古勒淖爾所受水圖

每方百里

庫爾喀喇蘇境





南

北
下
河

此
河
下

阿爾泰

雙戈

特爾里

色爾
柯山

野
河

色爾
柯山

色爾
柯山

色爾
柯山

色爾
柯山

色爾
柯山

色爾
柯山

色爾
柯山

色爾
柯山

色爾
柯山

色爾
柯山

色爾
柯山

色爾
柯山

色爾
柯山

北

境與吉昌

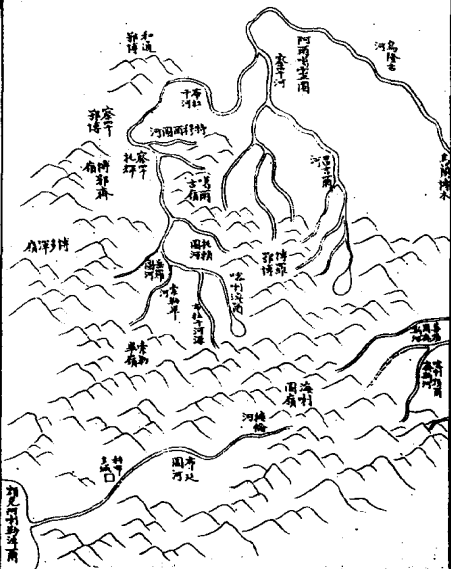
段之

冷
沙
芥

斯
拉
國

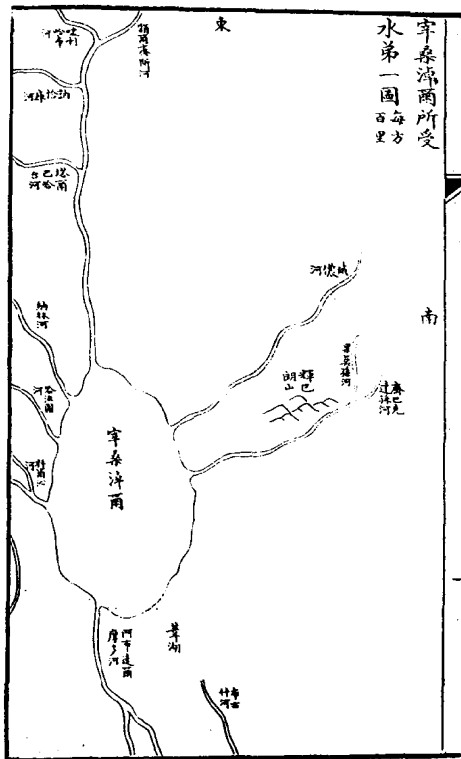
噶勒札爾巴什洋
爾所受水圖

每方
百里



額爾齊斯河

宇桑淖爾所受
水第一圖 每方
百里



東

南

額爾齊斯河

河金圖

河爾圖

納林河

河金圖

河爾圖

摩多河

宇桑淖爾

河俄城

明輝巴朗山

庫車河

齊巴瓦過林河

草湖

摩多河

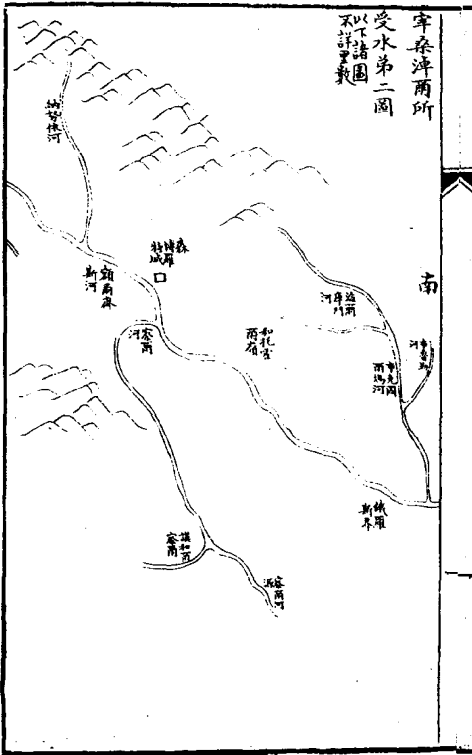
竹布河

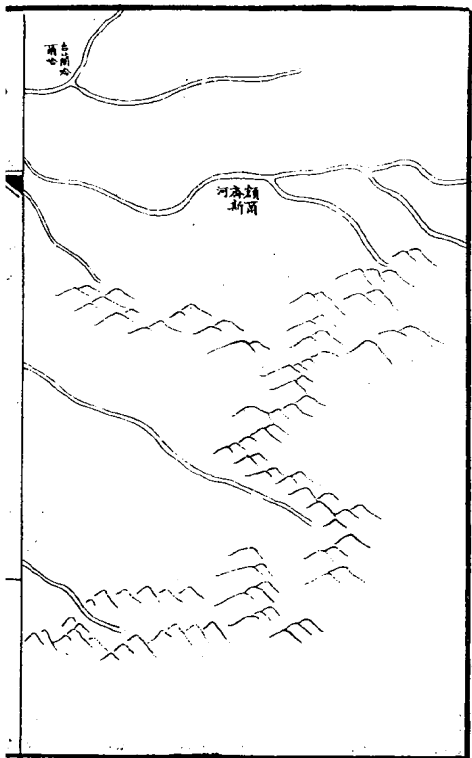


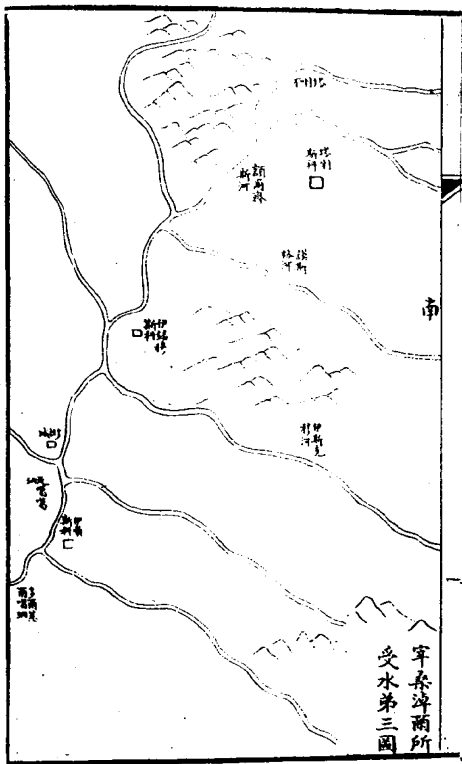
宰桑萍雨所

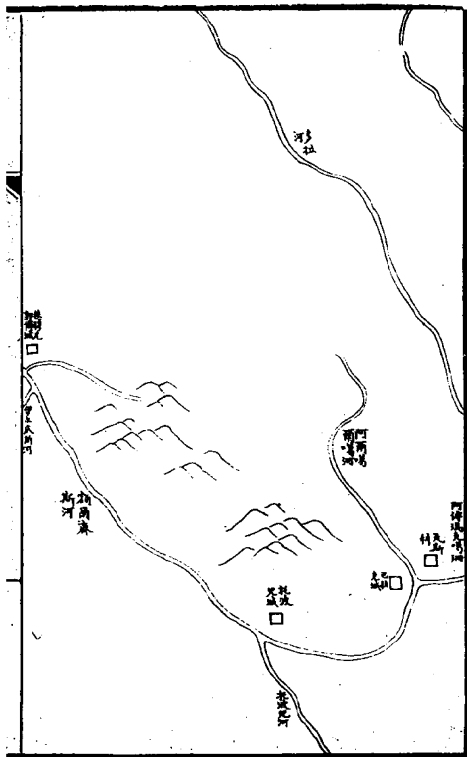
受水第二圖

以下諸圖
不詳里數

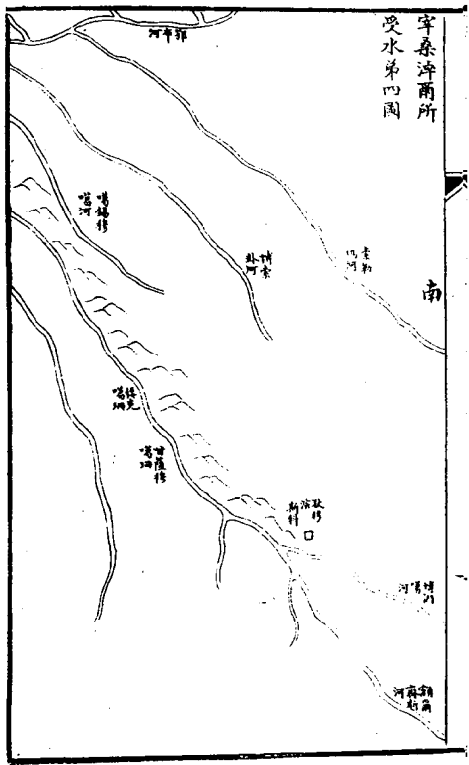


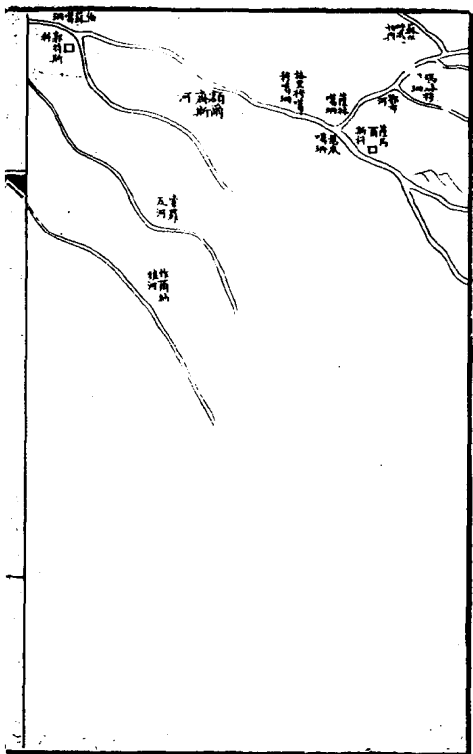






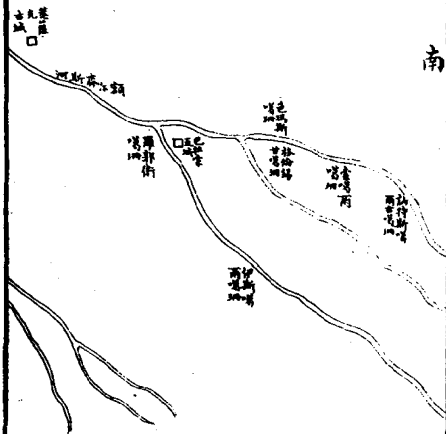
宰桑濟爾所
受水第四圖





宰桑淖爾所
受水第五圖

南



海北

